

<b>FORMAT DI SUPPORTO SCREENING DI V.INC.A per Piani/Programmi/Progetti/Interventi/Attività – PROPONENTE Gizzi Carmine</b>	
Oggetto P/P/P/I/A:	“Comunicazione di Taglio per soggetti privati situato nelle particelle catastali n° 262- 263-264-265 ricadenti nel foglio di mappa n°11 del Comune di Colliano (SA) alla località “Capo D’Acqua” per una superficie di intervento pari ad <b>Ha 02.64.73</b>
<div> <input type="checkbox"/> Piano/Programma (definizione di cui all’art. 5, comma 1, lett e) del D.lgs. 152/06)                 </div> <div> <input checked="" type="checkbox"/> Progetto/intervento (definizione di cui all’art. 5, comma 1, lett g) del D.lgs. 152/06)                 </div> <p>Il progetto/intervento, considerando anche il DM 52/2015, ricade nelle tipologie di cui agli Allegati II, IIbis, III e IV alla Parte Seconda del D.Lgs. 152/06 e s.m.i.*</p> <div> <input type="checkbox"/> Si indicare quale tipologia: .....                 </div> <div> <input checked="" type="checkbox"/> No                 </div> <p>Il progetto/intervento è finanziato con risorse pubbliche?</p> <div> <input type="checkbox"/> Si indicare quali risorse: .....                 </div> <div> <input checked="" type="checkbox"/> No                 </div> <p>Il progetto/intervento è un'opera pubblica?</p> <div> <input type="checkbox"/> Si                 </div> <div> <input checked="" type="checkbox"/> No                 </div> <div> <input type="checkbox"/> Attività (qualsiasi attività umana non rientrante nella definizione di progetto/intervento che possa avere relazione o interferenza con l'ecosistema naturale)                 </div> <p>*considerare anche le Linee Guida <a href="https://va.minambiente.it/it-IT/Comunicazione/DettaglioDirezione/1846">https://va.minambiente.it/it-IT/Comunicazione/DettaglioDirezione/1846</a> e altre eventuali Linee Guida dello stesso progetto Creiamo PA <a href="https://creiamopa.minambiente.it/index.php">https://creiamopa.minambiente.it/index.php</a></p>	

## ALLEGATO 1

Tipologia P/P/P/I/A:	<div> <input type="checkbox"/> <i>Piani faunistici/piani ittici</i>  <input type="checkbox"/> <i>Calendari venatori/ittici</i>  <input type="checkbox"/> <i>Piani urbanistici/paesaggistici</i>  <input type="checkbox"/> <i>Piani energetici/infrastrutturali</i>  <input type="checkbox"/> <i>Altri piani o programmi.....</i>  <input type="checkbox"/> <i>Ristrutturazione / manutenzione edifici DPR 380/2001</i>  <input type="checkbox"/> <i>Realizzazione ex novo di strutture ed edifici</i>  <input type="checkbox"/> <i>Manutenzione di opere civili ed infrastrutture esistenti</i>  <input type="checkbox"/> <i>Manutenzione e sistemazione di fossi, canali, corsi d'acqua</i>  <input type="checkbox"/> <i>Attività agricole</i>  <input checked="" type="checkbox"/> <i>Attività forestali</i>  <input type="checkbox"/> <i>Manifestazioni motoristiche, ciclistiche, gare cinofile, eventi sportivi, sagre e/o spettacoli pirotecnici, eventi/riprese cinematografiche e spot pubblicitari etc.</i>   <b>X Altro (specificare) Comunicazione di Taglio per l'autoconsumo situato nella particella catastale n° 262- 263-264-265 ricadenti nel foglio di mappa n°11 del Comune di Colliano (SA) alla località "Capo D'Acqua"</b> </div>					
Proponente:	Sica Alfonsina nato a Colliano (SA) il 18/03/1951 e residente a Quarto (Na) in Via A. Segni, n. 17, in qualità di proprietaria del fondo.					
<b>SEZIONE 1 - LOCALIZZAZIONE ED INQUADRAMENTO TERRITORIALE</b>						
Regione: REGIONE CAMPANIA  Comune: Colliano (SA)  Località/Frazione: Capo D'Acqua  Indirizzo:				<i>Contesto localizzativo</i>  <input type="checkbox"/> Centro urbano  <input type="checkbox"/> Zona periurbana  <input type="checkbox"/> Aree agricole  <input type="checkbox"/> Aree industriali  <input type="checkbox"/> Aree naturali  <input checked="" type="checkbox"/> ZONA MONTANA/ BOSCHI CEDUI		
Particelle catastali: <i>(se utili e necessarie)</i>	Foglio	PARTICELLE				
	11	262- 263- 264- 265				
Coordinate geografiche: <i>(se utili e necessarie)</i>	LAT.	4508476.61				
	LONG.	525401.78				

## ALLEGATO 1

S.R.: WGS84/UTM33N						
Nel caso di <b>Piano o Programma</b> , descrivere area di influenza e attuazione e tutte le altre informazioni pertinenti: ..... ..... .....						
SEZIONE 2 – LOCALIZZAZIONE P/P/P/I/A IN RELAZIONE AI SITI NATURA 2000						
SITI NATURA 2000						
<b>pSIC</b>	cod.	IT _ _ _ _ _	<i>denominazione</i>			
		IT _ _ _ _ _				
		IT _ _ _ _ _				
<b>SIC</b>	cod.	IT _ _ _ _ _	<i>denominazione</i>			
		IT _ _ _ _ _				
		IT _ _ _ _ _				
<b>ZSC</b>	cod.	IT _ _ _ _ _	<i>denominazione</i>			
		<b>IT8050020</b>	<b>Massiccio del Monte Eremita</b>			
		IT _ _ _ _ _				
<b>ZPS</b>	cod.	IT _ _ _ _ _	<i>denominazione</i>			
		<b>IT8050020</b>	<b>Massiccio del Monte Eremita</b>			
		IT _ _ _ _ _				
E' stata presa visione degli Obiettivi di Conservazione, delle Misure di Conservazione, e/o del Piano di Gestione del Sito/i Natura 2000? <input checked="" type="checkbox"/> Si <input type="checkbox"/> No  Citare, gli atti consultati:  a) Misure di conservazione dei SIC (Siti di Interesse Comunitario) per la designazione delle ZSC (Zone Speciali di Conservazione) della rete Natura 2000 della Regione Campania di cui alla Deliberazione Giunta Regionale Campania n. 795 del 19/12/2017  b) DGR n. 803 del 16/06/2006 "Direttiva Comunitaria 79/409/CEE "Uccelli"  c) DM 17 ottobre 2007 del Ministero dell'Ambiente e della Tutela del Territorio e del Mare "Criteri minimi uniformi per la definizione di misure di conservazione relative a Zone Speciali di Conservazione (ZSC) e a Zone di Protezione Speciale (ZPS)" DGR n. 2295 del 29 dicembre 2007 "Decreto 17 Ottobre 2007 del Ministero						

## ALLEGATO 1

dell'ambiente e della tutela del territorio e del mare avente per oggetto "Criteri minimi uniformi per la definizione di misure di conservazione relative a Zone speciali di conservazione (ZSC) e a Zone di protezione speciale (ZPS)": presa d'atto e adeguamento della Deliberazione di G. R. n. 23 del 19/01/2007 - con allegati."

d) D.P.R. 8-9-1997 n. 357 LINEE GUIDA NAZIONALI PER VINCA DIRETTIVA 92/43/CEE "HABITAT" ART. 6, paragrafi 3 e 4 Allegato G (previsto dall'art. 5, comma 4)

e) Allegato: LINEE GUIDA E CRITERI DI INDIRIZZO PER LA VALUTAZIONE DI INCIDENZA IN REGIONE CAMPANIA

f) D.G.R. num. 280 del 30/06/2021

g) formulari Rete Natura 2000:

formulario IT8050020 – Massiccio del Monte Eremita

h) Piani di gestione dei siti Natura 2000

**2.1 - Il P/P/P/I/A interessa aree naturali protette nazionali o regionali?**

☐ Si ☒ No

Eventuale nulla osta/autorizzazione/parere rilasciato dell'Ente Gestore dell'Area Protetta (*diverso dal Sentito e se disponibile e già rilasciato*):

.....  
.....

### 2.2 - Per P/P/P/I/A esterni ai siti Natura 2000:

- Sito cod. IT \_\_\_\_\_ distanza dal sito: ..... ( \_ metri)
- Sito cod. IT \_\_\_\_\_ distanza dal sito: ..... ( \_ metri)
- Sito cod. IT \_\_\_\_\_ distanza dal sito: ..... ( \_ metri)

Tra i siti Natura 2000 indicati e l'area interessata dal P/P/P/I/A, sono presenti elementi di discontinuità o barriere fisiche di origine naturale o antropica (es. diversi reticoli idrografici, centri abitati, infrastrutture ferroviarie o stradali, zone industriali, etc.)??

☐ SI ☒ No

Descrivere:

.....  
.....  
.....

## SEZIONE 3 – DESCRIZIONE E DECODIFICA DEL P/P/P/I/A DA ASSOGETTARE A SCREENING

## RELAZIONE DESCRITTIVA DETTAGLIATA DEL P/P/P/I/A

(n.b.: nel caso fare direttamente riferimento agli elaborati e la documentazione presentati dal proponente)

## LOCALIZZAZIONE DEI SITI

La presente comunicazione di taglio interessa un soprassuolo boschivo, di proprietà di Sica Alfonsina, derivante da ricongiungimento di usufrutto del 22/03/1994, VOLTURA SA0125687 in atti dal 01/07/2019.

Proprietà Gizzi Carmine – Comune di Colliano (SA) Località *Capo D'Acqua*

Foglio	Particella	Qualità	Classe	Superf. Catastale Ha/are/ca	Superf. d'intervento Ha/are/ca
11	262	-	-	00.00.84	00.00.84
11	263	Bosco Ceduo	-	01.98.20	01.98.20
11	264	Sem. Arb.	-	00.51.91	00.35.00
11	265	Pascolo	-	00.30.64	00.30.64
<b>Totali</b>				<b>02.81.64</b>	<b>02.64.73</b>

Le particelle di proprietà, hanno un'estensione pari a 28.164 mq confinanti con boschi misti di cerro, carpino, frassino ecc. con un impluvio a sud-est. L'intervallo altimetrico è compreso tra gli 600 ed i 700 metri di quota s.l.m. La pendenza media del versante è circa il 30%. Il soprassuolo boschivo individuato per il taglio è di 26.473 **mq** ed è costituito in prevalenza da Cerro, e specie quercine.

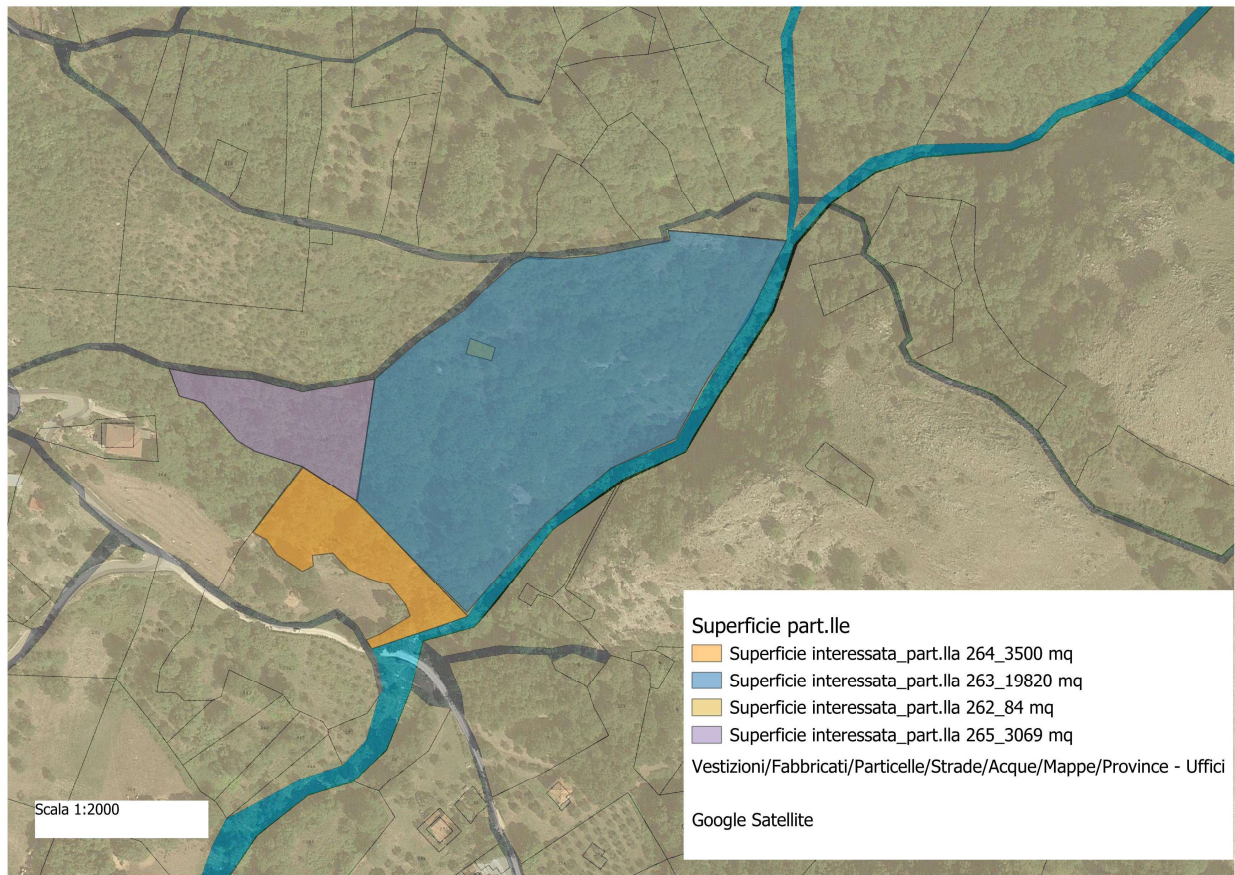


Figura 1. Corografia catastale e area d'intervento

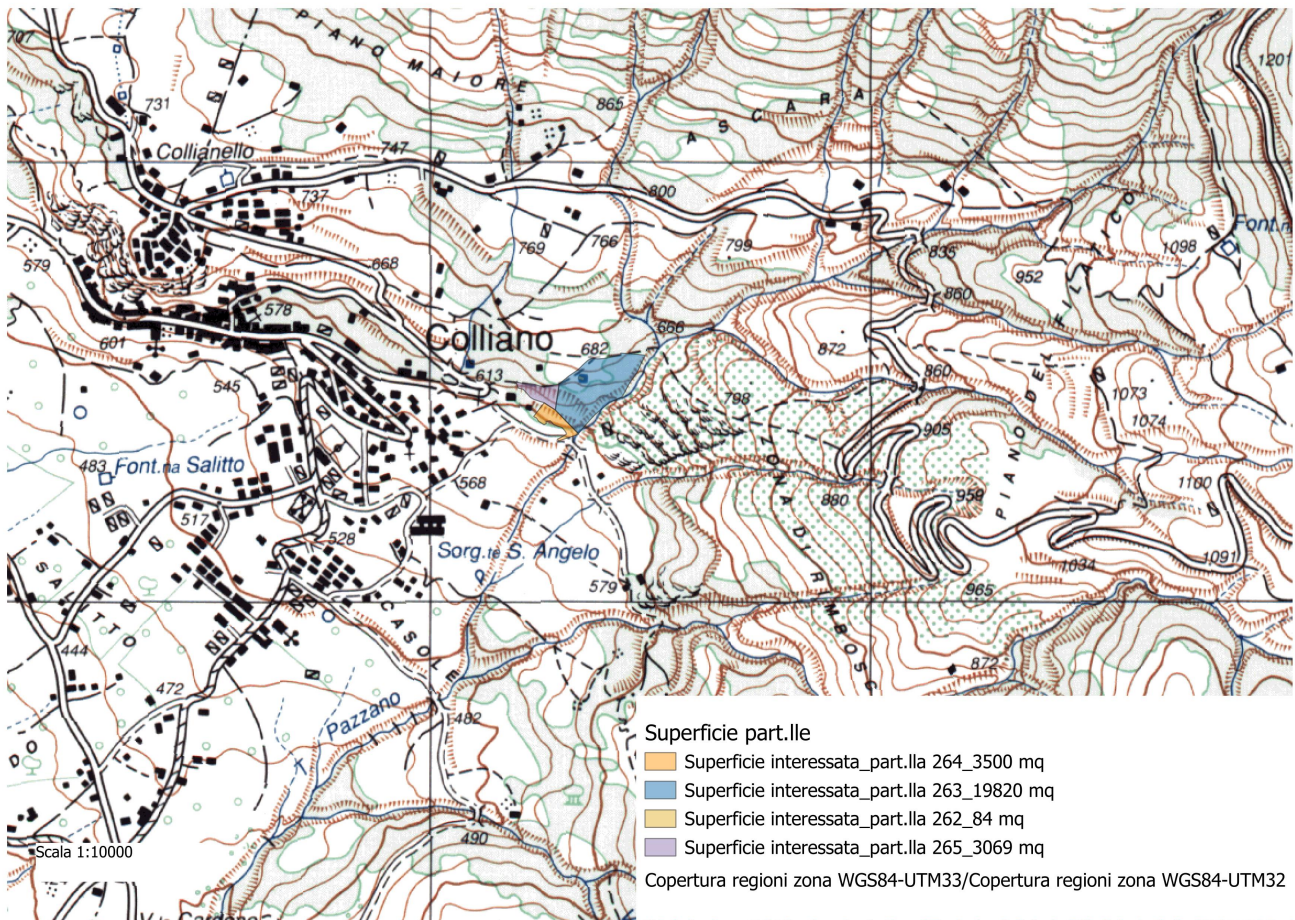
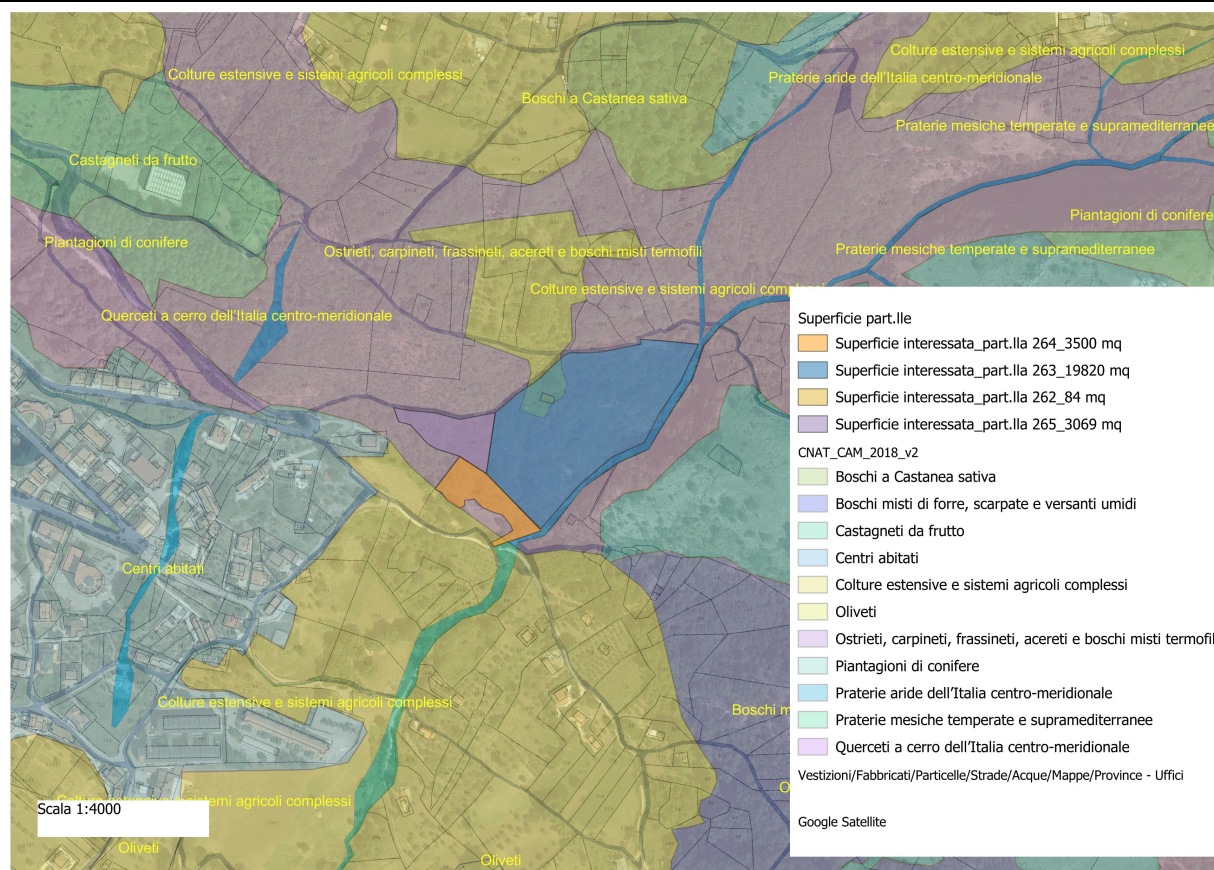


Figura 2. Rappresentazione area d'intervento su IGM



**Figura 3. Rappresentazione particelle su carta della Natura**

La carta della natura ci evidenzia che le particelle d'intervento si trovano in una zona dove si possono rinvenire ostietri, carpineti, frassineti, acereti e boschi misti termofili, ma nelle particelle oggetto di intervento la specie principale è il Castagno con presenti specie Querine.

### QUADRO DEI VINCOLI

1. Vincolo derivante dalla presenza di Zona Speciale di Conservazione (Z.S.C.) - (Direttiva U.E. 43/92/CEE - Normativa Nazionale - DPR 357/97; DM 20/01/99 modifiche al DPR 357/99 - Normativa Regionale Regolamento n. 1/2010 – DGR n. 167 del 31 Marzo 2015) – vincolo presente, codice IT8050020 “Massiccio del Monte Eremita”.
2. Vincolo derivante dalla presenza di Zona di Protezione Speciale (Z.P.S.) - (Direttiva U.E. 409/79/CEE - Normativa Nazionale - DPR 357/97; DM 20/01/99 modifiche al DPR 357/99 - Normativa Regionale Regolamento n. 1/2010 – DGR n. 167 del 31 Marzo 2015) – vincolo presente, codice IT8050020 “Massiccio del Monte Eremita”.

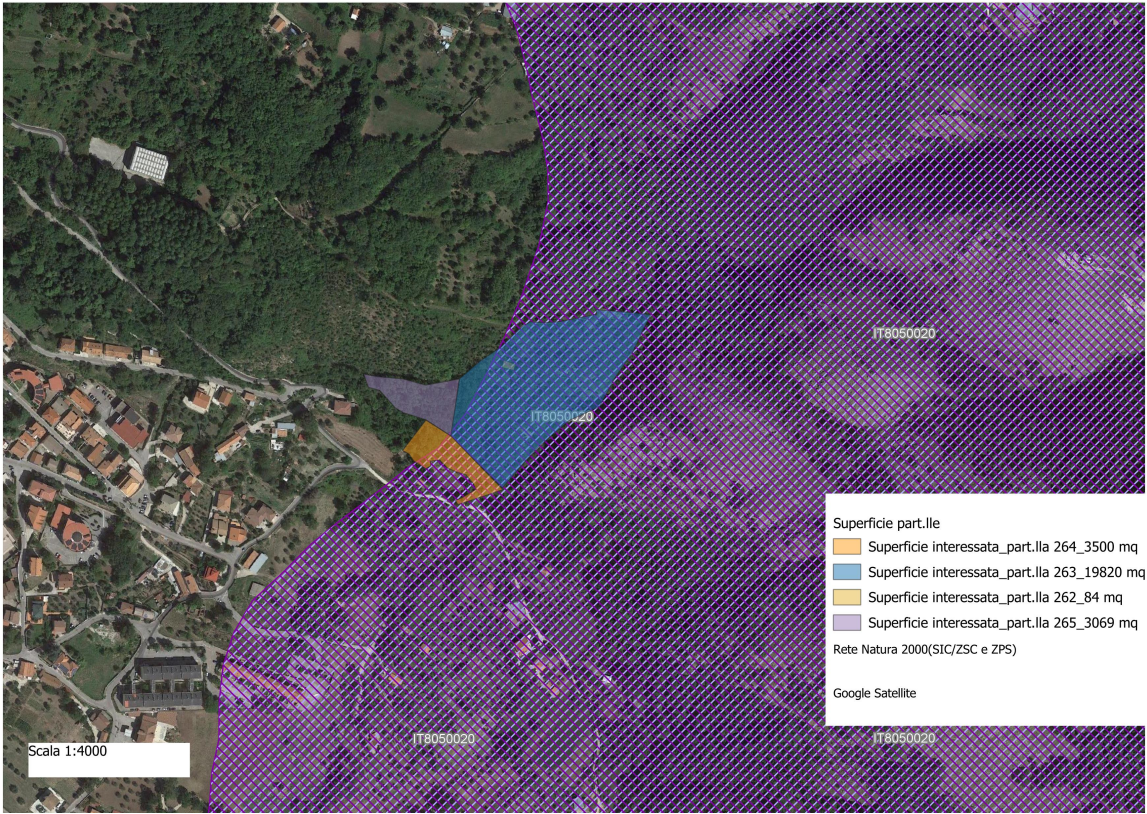


Figura 4. Area del vincolo: Z.P.S. IT8050020

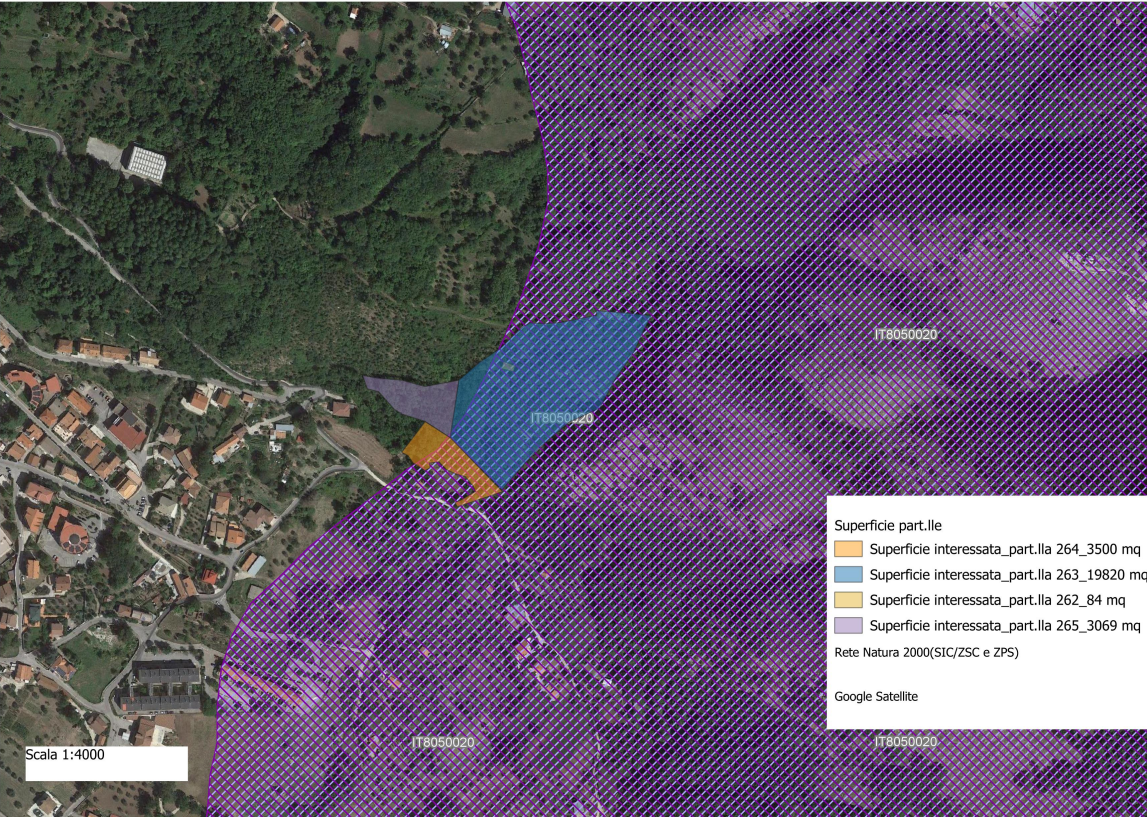


Figura 5. Area del Vincolo Z.S.C. IT8050020

## ALLEGATO 1

Si riportano di seguito i Formulari dei siti Natura 2000 ZSC e ZPS dal codice IT8050020.

### Analisi degli habitat nel sito Natura 2000 ZSC “Massiccio del Monte Eremita” - IT8050020 e ZPS IT8050020 “Massiccio del Monte Eremita”

Tipi di habitat dell'allegato I						Valutazione del sito			
Codice	PF	NP	Superficie [ha]	Grotte [numero]	Qualità dei dati	A B C D	A B C		
						Rappresentatività	Superficie relativa	Grado di conservazione	Valutazione globale
6210 Praterie secche seminaturali e facies di macchia su substrati calcarei (Festuco-Brometalia) (* importanti siti di orchidee)	X		319,32		P	B	C	B	B
6210 Praterie secche seminaturali e facies di macchia su substrati calcarei (Festuco-Brometalia) (* importanti siti di orchidee)			745,08		P	B	C	B	B
6220 Pseudo-steppe con graminacee e annuali della Thero-Brachypodietea			1064,4		P	B	C	B	B
6510 Prati da fieno di pianura (Alopecurus pratensis, Sanguisorba officinalis)			1064,4		P	C	C	C	C
8210 Pendii rocciosi calcarei con vegetazione casmofitica			532,2		P	B	C	B	C
9210 Faggete appenniniche con Taxus e Ilex			3193,2		P	B	B	B	B

L'Habitat prioritario 6210 non è presente, e nemmeno altri tipi di habitat specifici.

#### Altre caratteristiche del sito

Massiccio appenninico interno costituito da calcari e dolomie.

#### Qualità e importanza

Il relativo isolamento ed una antropizzazione non troppo spinta permettono il sussistere di formazioni boschive (soprattutto caducifoglie) miste a praterie xerofile. Interessante zona per specie ornitiche nidificanti (Falco peregrinus e Milvus milvus).

## ALLEGATO 1

### Specie di cui all'articolo 4 della Direttiva 2009/147/CE e Allegato II della Direttiva 92/43/CEE e valutazione del sito in relazione alle stesse

Specie					Popolazione del sito					Valutazione del sito				
Gruppo	Codice	Nome scientifico	S	NP	Tipo	Dimensioni		Unità	Cat. di abbondanz a	Qualità dei dati	A B C D	A B C		
						Min	Max		C R V P		Popolazion e	Conservazi one	Isolament o	Valutaz. globale
A	5357	Bombina pachypus			p				R	DD	C	A	C	A
A	1175	Salamandrina terdigitata			p				V	DD	C	B	C	B
B	A255	Anthus campestris			r				P	DD	C	B	C	B
B	A091	Aquila chrysaetos			p				R	DD	C	B	C	C
B	A224	Caprimulgus europaeus			r				P	DD	C	A	C	A
B	A208	Columba palumbus			r				P	DD	C	A	C	A
B	A208	Columba palumbus			w				P	DD	C	A	C	A
B	A208	Columba palumbus			c				P	DD	C	A	C	A
B	A113	Coturnix coturnix			r				P	DD	C	B	C	B
B	A103	Falco peregrinus			p	1	1	p		P	C	C	C	B
B	A321	Ficedula albicollis			r				P	DD	C	B	C	B
B	A338	Lanius collurio			r				P	DD	C	B	C	B
B	A246	Lullula arborea			r				P	DD	C	B	C	B
B	A074	Milvus milvus			p	1	1	p		P	C	C	C	C
B	A155	Scolopax rusticola			c				C	DD	C	B	C	B
B	A283	Turdus merula			p				P	DD	C	B	C	B
B	A285	Turdus philomelos			w				C	DD	C	B	C	B
B	A287	Turdus viscivorus			c				P	DD	C	A	C	A
B	A287	Turdus viscivorus			w				P	DD	C	A	C	A
B	A287	Turdus viscivorus			r				P	DD	C	A	C	A
I	1044	Coenagrion mercuriale			p				P	DD	C	B	C	B
M	1352	Canis lupus			p				R	DD	C	B	B	B
M	1310	Miniopterus schreibersii			r				P	DD	C	A	C	A
M	1307	Myotis blythii			p				P	DD	C	A	C	A
M	1324	Myotis myotis			p				P	DD	C	A	C	A
M	1304	Rhinolophus ferrumequinum			p				P	DD	C	A	C	A
M	1303	Rhinolophus hipposideros			p				P	DD	C	A	C	A
R	1279	Elaphe quatuorlineata			p				R	DD	C	B	C	B

- **Gruppo:** A = Anfibi, B = Uccelli, F = Pesci, I = Invertebrati, M = Mammiferi, P = Piante, R = Rettili
- **S:** nell'eventualità che i dati sulle specie siano sensibili e se ne debba impedire la visione al pubblico inserire: "SI"
- **NP:** nell'eventualità che una specie non sia presente nel sito, inserire: "X" (facoltativo)
- **Tipo:** p = permanente, r = riproduttivo, c = concentrazione, w = svernamento (per piante e specie non-migratorie usare "p")
- **Unità:** i = individui, p = coppie - o altre unità secondo l'elenco standardizzato delle popolazioni e dei codici, in conformità degli obblighi di rendicontazione di cui agli Articoli 12 e 17 (cfr. [portale di riferimento](#)).
- **Categoria di abbondanza (Cat.):** C = comune, R = rara, V = molto rara, P = presente - da compilare se la qualità dei dati insufficiente (DD) o in aggiunta alle informazioni sulla dimensione della popolazione.
- **Qualità dei dati:** G = 'Buona' (per esempio: provenienti da indagini); M = 'Media' (per esempio: in base ai dati parziali con alcune estrapolazioni); P = 'Scarsa' (Per esempio: stima approssimativa); DD = 'dati insufficienti' (categoria da utilizzare in caso non sia disponibile neppure una stima approssimativa della dimensione della popolazione; in questo caso, il campo relativo alla dimensione della popolazione rimane vuoto.ma il campo "categorie di abbondanza" va riempito).

### Tipologia di intervento

La presente Comunicazione di taglio per l'autoconsumo è stata redatta secondo le prescrizioni dettate dal *Regolamento Regionale 28 settembre 2017, n.3 "Regolamento di tutela e gestione sostenibile del patrimonio forestale regionale"* e ss.mm.ii: taglio di piante di cui all'art. 31, comma 14, del Regolamento (massimo Ha 0,2 e prelievi di masse legnose fino a 20 tonnellate per stagione silvana)

L'epoca in cui si prevede di effettuare il taglio come nel periodo indicato all'art. 62 comma 1 SEZ II – BOSCHI CEDUI – Regolamento Regionale 3/2017 e ss.mm. ii e in ottemperanza delle Prescrizioni di Massima e di Polizia Forestale, è consentita dal **1° ottobre al 15 aprile**.

L'intervento colturale in oggetto non contribuisce ad un reale sfruttamento del soprassuolo, al contrario, contribuisce al mantenimento della multifunzionalità del patrimonio forestale, essendo il bosco un bene della collettività, in grado di offrire una serie di servizi ecosistemici quali l'assorbimento del carbonio, la protezione idrogeologica, la conservazione della biodiversità e la funzione turistico-ricreativa. La tipologia di utilizzazione selvicolturale che si va ad attuare comporta chiaramente che il risultato finale dell'intervento sarà l'utilizzo di una componente ambientale di tipo vegetazionale. Tale utilizzazione si può ritenere necessaria per la conservazione degli habitat preesistenti, in quanto la cenosi di ceduo a prevalenza di castagno, se non utilizzato, andrebbe incontro nel medio periodo ad un progressivo declino, con un sicuro depauperamento di gran parte delle risorse e delle componenti ambientali che lo caratterizzano.

Si ritiene ribadire che durante l'intervento si terrà conto delle specie consociate, al fine di salvaguardare la biodiversità dell'area. In definitiva, non vi è un significativo "consumo definitivo" della risorsa naturale, grazie all'elevata capacità pollonifera della specie in questione, che nel corso di pochi anni verranno nuovamente a ricostituire la superficie boscata.

Tali elementi rappresentano le fondamenta sulle quali si basa il concetto di Gestione Forestale Sostenibile intesa come "la gestione e l'uso delle foreste e dei terreni forestali nelle forme e ad un tasso di utilizzo che consentano di mantenerne la biodiversità, produttività, capacità di rinnovazione, vitalità e potenzialità di adempiere, ora e nel futuro, a rilevanti funzioni ecologiche, economiche e sociali a livello locale, nazionale e globale, senza comportare danni ad altri ecosistemi" (FAO, 1993).

L'esbosco dei prodotti deve essere effettuato, di norma, lungo strade, condotti e canali di avvallamento già esistenti, evitando il transito e il rotolemento nelle aree di bosco oggetto di utilizzazione recente o in fase di rinnovazione. In particolare, per quanto riguarda il trasporto con teleferica o filo a sbalzo, si richiamano le disposizioni di cui agli articoli 30 e seguenti del D.P.R. 28 giugno 1955, n. 771.

In merito alla potenziale incidenza dell'intervento selvicolturale sulla ZPS IT8050020 e sulla ZSC IT8050020 nelle quali il lotto di utilizzazione ricade, si evidenzia che il soprassuolo oggetto di intervento non rientra per caratteristiche strutturali e floristiche fra gli Habitat di interesse comunitario elencati per entrambi i siti all'interno degli appositi Formulare Standard (Allegato 1 della Direttiva 92/43/CEE).

## ALLEGATO 1

3.1 - Documentazione: allegati tecnici e cartografici a scala adeguata (barrare solo i documenti allegati alla proposta)				
<input checked="" type="checkbox"/> File vettoriali/shape della localizzazione dell'P/P/P/I/A  <input type="checkbox"/> Carta zonizzazione di Piano/Programma  <input checked="" type="checkbox"/> Relazione di Piano/Programma.....  <input checked="" type="checkbox"/> Planimetria di progetto e delle eventuali aree di cantiere  <input checked="" type="checkbox"/> Ortofoto con localizzazione delle aree di P/I/A e eventuali aree di cantiere  <input checked="" type="checkbox"/> Documentazione fotografica <i>ante operam</i>		<input type="checkbox"/> Eventuali studi ambientali disponibili  <input checked="" type="checkbox"/> Altri elaborati tecnici: .....  <input checked="" type="checkbox"/> Altri elaborati tecnici:  Comunicazione di taglio per l'autoconsumo.  <input type="checkbox"/> Altro: .....  <input type="checkbox"/> Altro: .....		
SEZIONE 4 - DECODIFICA DEL PIANO/PROGETTO/INTERVENTO/ATTIVITA' (compilare solo parti pertinenti)				
E' prevista trasformazione di uso del suolo?	<input type="checkbox"/> SI	<input checked="" type="checkbox"/> NO	<input type="checkbox"/> PERMANENTE	<input type="checkbox"/> TEMPORANEA
Se, <b>Si</b> , cosa è previsto: ..... .....				
Sono previste movimenti terra/sbancamenti/scavi?	<input type="checkbox"/> SI <input checked="" type="checkbox"/> NO	Verranno livellate od effettuati interventi di spietramento su superfici naturali?	<input type="checkbox"/> SI <input checked="" type="checkbox"/> NO	
Se, <b>Si</b> , cosa è previsto: ..... ..... .....		Se, <b>Si</b> , cosa è previsto: ..... ..... .....		
Sono previste aree di cantiere e/o aree di stoccaggio materiali/etc.?  <input checked="" type="checkbox"/> SI  <input checked="" type="checkbox"/> NO		Se, <b>Si</b> , cosa è previsto:		
È necessaria l'apertura o la sistemazione di piste di accesso all'area?	<input checked="" type="checkbox"/> SI <input checked="" type="checkbox"/> NO	Le piste verranno ripristinate a fine dei lavori/attività?	<input checked="" type="checkbox"/> SI <input checked="" type="checkbox"/> NO	

## ALLEGATO 1

Se, <b>Si</b> , cosa è previsto: .....		Se, <b>Si</b> , cosa è previsto:
.....		.....
.....		.....
E' previsto l'impiego di tecniche di ingegneria naturalistica e/o la realizzazione di interventi finalizzati al miglioramento ambientale?		Se, <b>Si</b> , descrivere:
<input type="checkbox"/> Si <input checked="" type="checkbox"/> No		.....
.....		.....
.....		.....
<b>Specie vegetali</b>	E' previsto il taglio/esbosco/rimozione di specie vegetali?  <input checked="" type="checkbox"/> SI  <input type="checkbox"/> NO	Se, <b>SI</b> , descrivere: TAGLIO per autoconsumo (TAGLIO COLTURALE) SPECIE PRESENTI: Castagno, e specie quercine.
La proposta è conforme alla normativa nazionale e/o regionale riguardante le specie vegetali alloctone e le attività di controllo delle stesse (es. eradicazione)?  <input checked="" type="checkbox"/> SI  <input type="checkbox"/> NO		Sono previsti interventi di piantumazione/rinverdimento/messa a dimora di specie vegetali?  <input type="checkbox"/> SI  <input checked="" type="checkbox"/> NO  Se, <b>Si</b> , cosa è previsto: ..... ..... ..... ..... Indicare le specie interessate: .....
<b>Specie animali</b>	La proposta è conforme alla normativa nazionale e/o regionale riguardante le specie animali alloctone e la loro attività di gestione?  <input checked="" type="checkbox"/> SI  <input type="checkbox"/> NO	Sono previsti interventi di controllo/immissione/ripopolamento/allevamento di specie animali o attività di pesca sportiva?  <input type="checkbox"/> SI  <input checked="" type="checkbox"/> NO  Se, <b>Si</b> , cosa è previsto: ..... ..... ..... ..... Indicare le specie interessate: .....


# ALLEGATO 1

Mezzi meccanici	Mezzi di cantiere o mezzi necessari per lo svolgimento dell'intervento	<ul style="list-style-type: none"> <li>➤ <b>X</b> Pale meccaniche, escavatrici, o altri mezzi per l'esbosco del materiale tagliato:</li> <li>➤ <b>X</b> Mezzi pesanti (Camion, autogru, trattrici forestali):</li> <li>➤ Mezzi aerei o imbarcazioni (elicotteri, aerei, barche, chiatte, draghe, pontoni):</li> </ul>	..... .....
			Lo stretto necessario utile per eseguire il taglio il trasporto e l'esbosco del legname
			..... .....
Fonti di inquinamento e produzione di rifiuti	<p>La proposta prevede la presenza di fonti di inquinamento (luminoso, chimico, sonoro, acquatico, etc.) o produzione di rifiuti?</p> <p><input checked="" type="checkbox"/> SI</p> <p><input type="checkbox"/> NO</p>	<p>La proposta è conforme alla normativa nazionale e/o regionali di settore?</p> <p><input checked="" type="checkbox"/> SI <input type="checkbox"/> NO</p> <p>Descrivere: l'inquinamento sonoro è limitato prettamente alla fase di utilizzazione del bosco. Per minimizzare tale impatto la ditta utilizzatrice utilizzerà esclusivamente macchinari confermi alla emissione di rumori previsti della normativa vigente</p>	
<b>Interventi edilizi</b>		<input type="checkbox"/> Permesso a costruire <input type="checkbox"/> Permesso a costruire in sanatoria <input type="checkbox"/> Condono <input type="checkbox"/> DIA/SCIA <input type="checkbox"/> Altro .....	<b>Estremi provvedimento o altre informazioni utili:</b> ..... ..... .....
<p>Per interventi edilizi su strutture preesistenti</p> <p>Riportare il titolo edilizio in forza al quale è stato realizzato l'immobile e/o struttura oggetto di intervento</p>			
<b>Manifestazioni</b>		<ul style="list-style-type: none"> <li>➤ Numero presunto di partecipanti:</li> <li>➤ Numero presunto di veicoli coinvolti nell'evento (moto, auto, biciclette, etc.):</li> <li>➤ Numero presunto di mezzi di supporto (ambulanze, vigili del fuoco, forze dell'ordine, mezzi aerei o navali):</li> <li>➤ Numero presunto di gruppi elettrogeni e/o bagni chimici:</li> </ul>	
<p>Per manifestazioni, gara, motoristiche, eventi sportivi, spettacoli pirotecnici, sagre, etc.</p>			

**ALLEGATO 1**

<b>Attività ripetute</b>	
L'attività/intervento si ripete annualmente/periodicamente alle stesse condizioni?  <input type="checkbox"/> Si <input type="checkbox"/> No	Descrivere: ..... ..... ..... ..... ..... .....
La medesima tipologia di proposta ha già ottenuto in passato parere positivo di V.Inc.A?  <input type="checkbox"/> Si <input type="checkbox"/> No  Se, <b>Si</b> , allegare e citare precedente parere in "Note".	Possibili varianti - modifiche: ..... ..... ..... .....  Note:
<b>SEZIONE 5 - CRONOPROGRAMMA AZIONI PREVISTE PER IL P/P/P/I/A</b>	
Descrivere: Il periodo di intervento è previsto dal 1/ottobre al 15 aprile ..... ..... ..... ..... ..... ..... ..... .....	Leggenda:  <input type="checkbox"/> .....  <input type="checkbox"/> .....  <input type="checkbox"/> .....  <input type="checkbox"/> .....  <input type="checkbox"/> .....  <input type="checkbox"/> .....

## ALLEGATO 1

Anno: _____												
	Gennaio	Febbraio	Marzo	Aprile	Maggio	Giugno	Luglio	Agosto	Settembre	Ottobre	Novembre	Dicembre
	01											
Anno: _____												
	Gennaio	Febbraio	Marzo	Aprile	Maggio	Giugno	Luglio	Agosto	Settembre	Ottobre	Novembre	Dicembre
	15											
SICA ALFONSINA												
Dott. For. Giancarlo Esposito												
												
Colliano 26/07/2023												

*(compilare solo le parti necessarie in relazione alla tipologia della proposta)*

## ALLEGATO 1



## ALLEGATO 1

