

FORMAT DI SUPPORTO SCREENING DI V.INC.A per Piani/Programmi/Progetti/Interventi/Attività – PROPONENTE	
Oggetto P/P/P/I/A:	Utilizzazione boschiva “fustaia di ontano”
<p><input type="checkbox"/> Piano/Programma (definizione di cui all’art. 5, comma 1, lett e) del D.lgs. 152/06)</p> <p><input checked="" type="checkbox"/> Progetto/intervento (definizione di cui all’art. 5, comma 1, lett g) del D.lgs. 152/06)</p> <p>Il progetto/intervento, considerando anche il DM 52/2015, ricade nelle tipologie di cui agli Allegati II, IIbis, III e IV alla Parte Seconda del D.Lgs. 152/06 e s.m.i.*</p> <p><input type="checkbox"/> Si indicare quale tipologia:</p> <p><input checked="" type="checkbox"/> No</p> <p>Il progetto/intervento è finanziato con risorse pubbliche?</p> <p><input type="checkbox"/> Si indicare quali risorse:</p> <p><input checked="" type="checkbox"/> No</p> <p>Il progetto/intervento è un'opera pubblica?</p> <p><input type="checkbox"/> Si</p> <p><input checked="" type="checkbox"/> No</p> <p><input type="checkbox"/> Attività (qualsiasi attività umana non rientrante nella definizione di progetto/intervento che possa avere relazione o interferenza con l'ecosistema naturale)</p> <p>*considerare anche le Linee Guida https://va.minambiente.it/it-IT/Comunicazione/DettaglioDirezione/1846 e altre eventuali Linee Guida dello stesso progetto Creiamo PA https://creiamopa.minambiente.it/index.php</p>	

ALLEGATO 1

Tipologia P/P/P/I/A:	<input type="checkbox"/> <i>Piani faunistici/piani ittici</i> <input type="checkbox"/> <i>Calendari venatori/ittici</i> <input type="checkbox"/> <i>Piani urbanistici/paesaggistici</i> <input type="checkbox"/> <i>Piani energetici/infrastrutturali</i> <input type="checkbox"/> <i>Altri piani o programmi.....</i> <input type="checkbox"/> <i>Ristrutturazione / manutenzione edifici DPR 380/2001</i> <input type="checkbox"/> <i>Realizzazione ex novo di strutture ed edifici</i> <input type="checkbox"/> <i>Manutenzione di opere civili ed infrastrutture esistenti</i> <input type="checkbox"/> <i>Manutenzione e sistemazione di fossi, canali, corsi d'acqua</i> <input type="checkbox"/> <i>Attività agricole</i> <input checked="" type="checkbox"/> <i>Attività forestali</i> <input type="checkbox"/> <i>Manifestazioni motoristiche, ciclistiche, gare cinofile, eventi sportivi, sagre e/o spettacoli pirotecnici, eventi/riprese cinematografiche e spot pubblicitari etc.</i> <input type="checkbox"/> <i>Altro (specificare)</i>		
Proponente:	GIULIANO FASANO		
SEZIONE 1 - LOCALIZZAZIONE ED INQUADRAMENTO TERRITORIALE			
Regione: CAMPANIA Comune: COLLIANO Prov.: SA Località/Frazione: PIANO LA CORTE Indirizzo:			<i>Contesto localizzativo</i> <input type="checkbox"/> Centro urbano <input type="checkbox"/> Zona periurbana <input type="checkbox"/> Aree agricole <input type="checkbox"/> Aree industriali <input type="checkbox"/> Aree naturali <input type="checkbox"/>
Particelle catastali: <i>(se utili e necessarie)</i>	FOGLIO 7	P.LLA 111	
Coordinate geografiche: <i>(se utili e necessarie)</i>	LAT.	530674.00 m E	
S.R.: WGS 84	LONG.	4508018.71 m N	
Nel caso di Piano o Programma , descrivere area di influenza e attuazione e tutte le altre informazioni pertinenti:			

ALLEGATO 1

.....			
.....			
SEZIONE 2 – LOCALIZZAZIONE P/P/P/I/A IN RELAZIONE AI SITI NATURA 2000			
SITI NATURA 2000			
pSIC	cod.	IT _ _ _ _ _	denominazione
		IT _ _ _ _ _	
		IT _ _ _ _ _	
SIC	cod.	IT _ _ _ _ _	denominazione
		IT _ _ _ _ _	
		IT _ _ _ _ _	
ZSC	cod.	IT _ _ _ _ _	denominazione
		IT 8050020	Massiccio del Monte Eremita
		IT _ _ _ _ _	
ZPS	cod.	IT _ _ _ _ _	denominazione
		IT 8050020	Massiccio del Monte Eremita
		IT _ _ _ _ _	
E' stata presa visione degli Obiettivi di Conservazione, delle Misure di Conservazione, e/o del Piano di Gestione del Sito/i Natura 2000 ? <input checked="" type="checkbox"/> Si <input type="checkbox"/> No			
Citare, gli atti consultati: Misure di conservazione, Formulare standard e Atlante degli Habitat			
2.1 - Il P/P/P/I/A interessa aree naturali protette nazionali o regionali? <input type="checkbox"/> Si <input checked="" type="checkbox"/> No		Aree Protette ai sensi della Legge 394/91: EUAP _ _ _ _ _ Eventuale nulla osta/autorizzazione/parere rilasciato dell'Ente Gestore dell'Area Protetta (diverso dal Sentito e se disponibile e già rilasciato):	
2.2 - Per P/P/P/I/A esterni ai siti Natura 2000:			
- Sito cod. IT _ _ _ _ _ distanza dal sito: (_ metri)			
- Sito cod. IT _ _ _ _ _ distanza dal sito: (_ metri)			

ALLEGATO 1

- Sito cod. IT _ _ _ _ _ distanza dal sito: (_ metri)

Tra i siti Natura 2000 indicati e l'area interessata dal P/P/P/I/A, sono presenti elementi di discontinuità o barriere fisiche di origine naturale o antropica (es. diversi reticoli idrografici, centri abitati, infrastrutture ferroviarie o stradali, zone industriali, etc.)??

☐ Si ☒ No

Descrivere:

.....
.....

SEZIONE 3 – DESCRIZIONE E DECODIFICA DEL P/P/P/I/A DA ASSOGGETTARE A SCREENING

RELAZIONE DESCRITTIVA DETTAGLIATA DEL P/P/P/I/A

UTILIZZAZIONE BOSCHIVA DI UNA FUSTAIA DI ONTANO

Il bosco risulta essere composto prevalentemente da Ontano. L'area di interesse è situata in agro del comune di Colliano (SA), individuata catastalmente nella particella n. 111 del foglio 7 del predetto Comune, e si estende per una superficie catastale di Ha 00.68.63. L'area di interesse rientra nella ZSC IT8050020 denominata "MASSICCIO DEL MONTE EREMITA" e nella ZPS IT8050020 denominata "MASSICCIO DEL MONTE EREMITA". Tutte le informazioni a riguardo sono specificate nella cartografia in allegato. In particolare l'intervento sarà svolto attraverso le seguenti azioni:

Intervenire con tagli di diradamento e tagli a scelta su singole piante, necessari per la eccessiva densità del bosco, dovranno compiersi in modo che le chiome delle piante superstiti restino a prelievo effettuato, a contatto tra loro o quasi. Le piante cadenti al taglio dovranno essere scelte tra quelle dominate, danneggiate, deformi o in condizione di evidente deperimento. L'intensità del prelievo dovrà, in ogni caso, garantire i livelli di provvigione minimali.

Per l'utilizzazione del soprassuolo verrà utilizzata la viabilità di servizio già esistente unitamente alla pista forestale individuata per l'esbosco, che dovrà avvenire con mezzi meccanici, per avvallamento naturale o a soma. L'utilizzazione del soprassuolo boschivo sarà eseguita in un anno silvano (dal 1 settembre al 31 agosto) con possibilità di proroga per l'anno successivo.

Accorgimenti progettuali atti a migliorare la qualità ambientale del progetto/intervento

Fase di utilizzazione

Il terreno che eventualmente viene asportato è quello superficiale ossia quello costituito da lettiera

ALLEGATO 1

indecomposta e piccoli rami, l'apporto di materiale mediante rilascio del materiale di risulta fino a 2 cm consente di limitare l'azione battente dell'acqua, se ben distribuito sulla tagliata. Durante le fasi lavorative, sarà necessario ridurre al minimo il calpestio o il transito dei mezzi nei giorni successivi ad eventi meteorici piovosi, si dovrà favorire il drenaggio naturale dell'acqua. Durante tale fase è possibile creare effetti negativi sulla fauna presente o potenziale del sito, dovuti a rumori e alle vibrazioni generate dai mezzi meccanici e dalla presenza antropica. La riduzione o neutralizzazione degli impatti ipotizzati può essere raggiunta attraverso l'individuazione del periodo ottimale di realizzazione che coincide con l'epoca di taglio da ottobre ad aprile, in considerazione dei periodi di riproduzione e transito della fauna.

Fase di esbosco

Durante le fasi lavorative, sarà necessario ridurre al minimo il calpestio o il transito dei mezzi nei giorni successivi ad eventi meteorici piovosi, si dovrà favorire il drenaggio naturale dell'acqua. Durante tale fase è possibile creare effetti negativi sulla fauna presente o potenziale del sito, dovuti a rumori e alle vibrazioni generate dai mezzi meccanici e dalla presenza antropica. La riduzione o neutralizzazione degli impatti ipotizzati può essere raggiunta attraverso l'individuazione del periodo ottimale di realizzazione che coincide con l'epoca di taglio da ottobre ad aprile, in considerazione dei periodi di accoppiamento e transito della fauna.

ALLEGATO 1

3.1 - Documentazione: allegati tecnici e cartografici a scala adeguata <i>(barrare solo i documenti allegati alla proposta)</i>				
<input checked="" type="checkbox"/> File vettoriali/shape della localizzazione dell'P/P/P/I/A <input type="checkbox"/> Carta zonizzazione di Piano/Programma <input type="checkbox"/> Relazione di Piano/Programma <input type="checkbox"/> Planimetria di progetto e delle eventuali aree di cantiere <input checked="" type="checkbox"/> Ortofoto con localizzazione delle aree di P/I/A e eventuali aree di cantiere <input checked="" type="checkbox"/> Documentazione fotografica <i>ante operam</i>		<input type="checkbox"/> Eventuali studi ambientali disponibili <input type="checkbox"/> Altri elaborati tecnici: <input type="checkbox"/> Altri elaborati tecnici: <input type="checkbox"/> Altri elaborati tecnici: <input type="checkbox"/> Altro: <input type="checkbox"/> Altro:		
SEZIONE 4 - DECODIFICA DEL PIANO/PROGETTO/INTERVENTO/ATTIVITA' <i>(compilare solo parti pertinenti)</i>				
E' prevista trasformazione di uso del suolo?	<input type="checkbox"/> SI	<input checked="" type="checkbox"/> NO	<input type="checkbox"/> PERMANENTE	<input type="checkbox"/> TEMPORANEA
Se, Si , cosa è previsto:				
Sono previste movimenti terra/sbancamenti/scavi?	<input type="checkbox"/> SI <input checked="" type="checkbox"/> NO	Verranno livellate od effettuati interventi di spietramento su superfici naturali?	<input type="checkbox"/> SI <input checked="" type="checkbox"/> NO	
Se, Si , cosa è previsto:		Se, Si , cosa è previsto:		
Sono previste aree di cantiere e/o aree di stoccaggio materiali/terreno asportato/etc.? <input checked="" type="checkbox"/> SI <input type="checkbox"/> NO		Se, Si , cosa è previsto: L'area di cantiere sarà segnalata dalla ditta utilizzatrice. Consisterà nello stoccaggio temporaneo del materiale legnoso		




ALLEGATO 1

E' necessaria l'apertura o la sistemazione di piste di accesso all'area?	<input checked="" type="checkbox"/> SI <input type="checkbox"/> NO	Le piste verranno ripristinate a fine dei lavori/attività?	<input type="checkbox"/> SI <input checked="" type="checkbox"/> NO
Se, Si , cosa è previsto: <i>Per l'utilizzazione del soprassuolo verrà utilizzata la viabilità di servizio già esistente unitamente</i>		Se, Si , cosa è previsto:	
E' previsto l'impiego di tecniche di ingegneria naturalistica e/o la realizzazione di interventi finalizzati al miglioramento ambientale? <input type="checkbox"/> SI <input checked="" type="checkbox"/> NO		Se, Si , descrivere:	
Specie vegetali	E' previsto il taglio/esbosco/rimozione di specie vegetali? <input checked="" type="checkbox"/> SI <input type="checkbox"/> NO	Se, Si , descrivere: Intervenire con tagli di diradamento e tagli a scelta su singole piante, necessari per la eccessiva densità del bosco, dovranno compiersi in modo che le chiome delle piante superstiti restino a prelievo effettuato, a contatto tra loro o quasi.	
	Sono previsti interventi di piantumazione/rinverdimento/messa a dimora di specie vegetali? <input type="checkbox"/> SI <input checked="" type="checkbox"/> NO Se, Si , cosa è previsto: Indicare le specie interessate:		
La proposta è conforme alla normativa nazionale e/o regionale riguardante le specie vegetali alloctone e le attività di controllo delle stesse (es. eradicazione)? <input checked="" type="checkbox"/> SI <input type="checkbox"/> NO			

ALLEGATO 1

Specie animali	<p>La proposta è conforme alla normativa nazionale e/o regionale riguardante le specie animali alloctone e la loro attività di gestione?</p> <p><input checked="" type="checkbox"/> SI</p> <p><input type="checkbox"/> NO</p>	<p>Sono previsti interventi di controllo/immissione/ripopolamento/allevamento di specie animali o attività di pesca sportiva?</p> <p><input type="checkbox"/> SI</p> <p><input checked="" type="checkbox"/> NO</p> <p><input type="checkbox"/></p> <p>Se, Si, cosa è previsto:</p> <p>.....</p> <p>.....</p> <p>.....</p> <p>Indicare le specie interessate:</p>	
Mezzi meccanici	<p>Mezzi di cantiere o mezzi necessari per lo svolgimento dell'intervento</p>	<ul style="list-style-type: none"> ➤ Pale meccaniche, escavatrici, o altri mezzi per il movimento terra: ➤ Mezzi pesanti (Camion, dumper, autogru, gru, betoniere, asfaltatori, rulli compressori): ➤ Mezzi aerei o imbarcazioni (elicotteri, aerei, barche, chiatte, draghe, pontoni): 	<p>Trattrice forestale e gru idraulica forestale</p> <p>.....</p> <p>.....</p> <p>.....</p> <p>.....</p>
Fonti di inquinamento e produzione di rifiuti	<p>La proposta prevede la presenza di fonti di inquinamento (luminoso, chimico, sonoro, acquatico, etc.) o produzione di rifiuti?</p> <p><input checked="" type="checkbox"/> SI</p> <p><input type="checkbox"/> NO</p>	<p>La proposta è conforme alla normativa nazionale e/o regionali di settore?</p> <p><input checked="" type="checkbox"/> SI <input type="checkbox"/> NO</p> <p>Descrivere:</p> <p><i>L'attuale normativa regionale prevede l'asportazione dalla tagliata di tutto il materiale di risulta e l'eventuale rilascio del materiale avente diametro inferiore a 2 cm. Il materiale di risulta potrà essere lavorato in apposite piazzole, oppure rilasciato in loco mediante la disposizione in andane lungo le curve di livello, le quali andane avranno un'altezza max di 0,30 m ed una larghezza max di 1,5 m. In riferimento all'inquinamento acustico dovuto ai mezzi di locomozione come trattori, macchine operatrici e motoseghe, i rumori non sono persistenti e le emissioni non sono continue, ma solo per pochi periodi non significativi.</i></p>	


ALLEGATO 1

Interventi edilizi			
Per interventi edilizi su strutture preesistenti Riportare il titolo edilizio in forza al quale è stato realizzato l'immobile e/o struttura oggetto di intervento	<input type="checkbox"/> Permesso a costruire <input type="checkbox"/> Permesso a costruire in sanatoria <input type="checkbox"/> Condono <input type="checkbox"/> DIA/SCIA <input type="checkbox"/> Altro	Estremi provvedimento o altre informazioni utili:	
Manifestazioni			
Per manifestazioni, gara, motoristiche, eventi sportivi, spettacoli pirotecnici, sagre, etc.	➤ Numero presunto di partecipanti: ➤ Numero presunto di veicoli coinvolti nell'evento (moto, auto, biciclette, etc.): ➤ Numero presunto di mezzi di supporto (ambulanze, vigili del fuoco, forze dell'ordine, mezzi aerei o navali): ➤ Numero presunto di gruppi elettrogeni e/o bagni chimici:		
Attività ripetute		Descrivere:	
L'attività/intervento si ripete annualmente/periodicamente alle stesse condizioni? <input type="checkbox"/> Sì <input type="checkbox"/> No		
La medesima tipologia di proposta ha già ottenuto in passato parere positivo di V.Inc.A? <input type="checkbox"/> Sì <input type="checkbox"/> No Se, Sì, allegare e citare precedente parere in "Note".	Possibili varianti - modifiche: Note:		
SEZIONE 5 - CRONOPROGRAMMA AZIONI PREVISTE PER IL P/P/P/I/A			
Descrivere: Abbattimento ed allestimento Concentramento ed esbosco Trasporto		Leggenda:  Abbattimento ed allestimento  Concentramento ed esbosco  Trasporto	

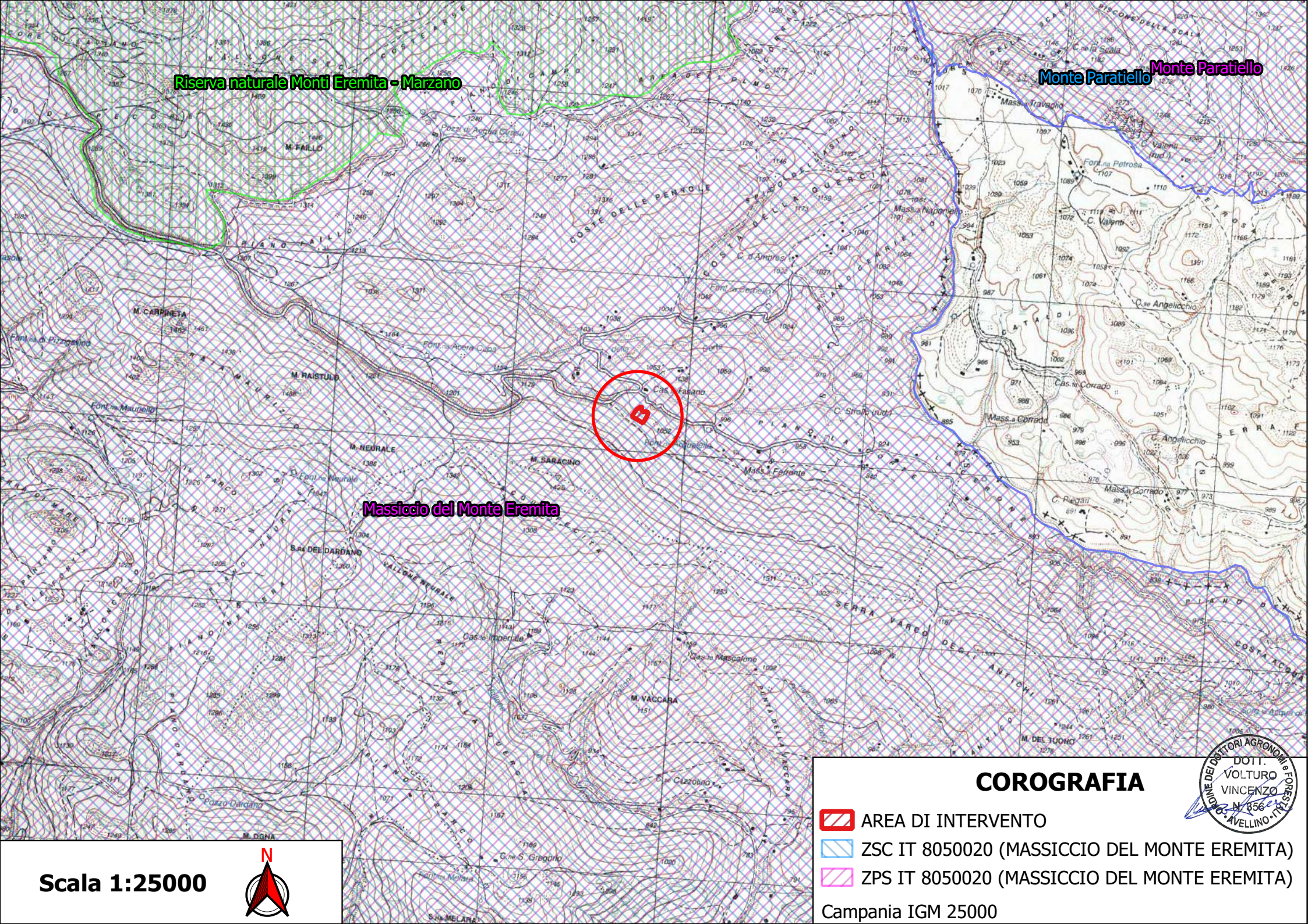
ALLEGATO 1

Anno: 2024	Gennaio	Febbraio	Marzo	Aprile	Maggio	Giugno	Luglio	Agosto	Settembre	Ottobre	Novembre	Dicembre
1° sett.												
2° sett.												
3° sett.												
4° sett.												

Anno: 2025	Gennaio	Febbraio	Marzo	Aprile	Maggio	Giugno	Luglio	Agosto	Settembre	Ottobre	Novembre	Dicembre
1° sett.												
2° sett.												
3° sett.												
4° sett.												

Ditta/Società	Proponente/ Professionista incaricato	Firma e Timbro	Luogo e data
GIULIANO FASANO	DOTT. FOR. VINCENZO VOLTURO		18/07/2024

(compilare solo le parti necessarie in relazione alla tipologia della proposta)



Riserva naturale Monti Eremita - Marzano




Monte Paratiello

Massiccio del Monte Eremita

Scala 1:25000

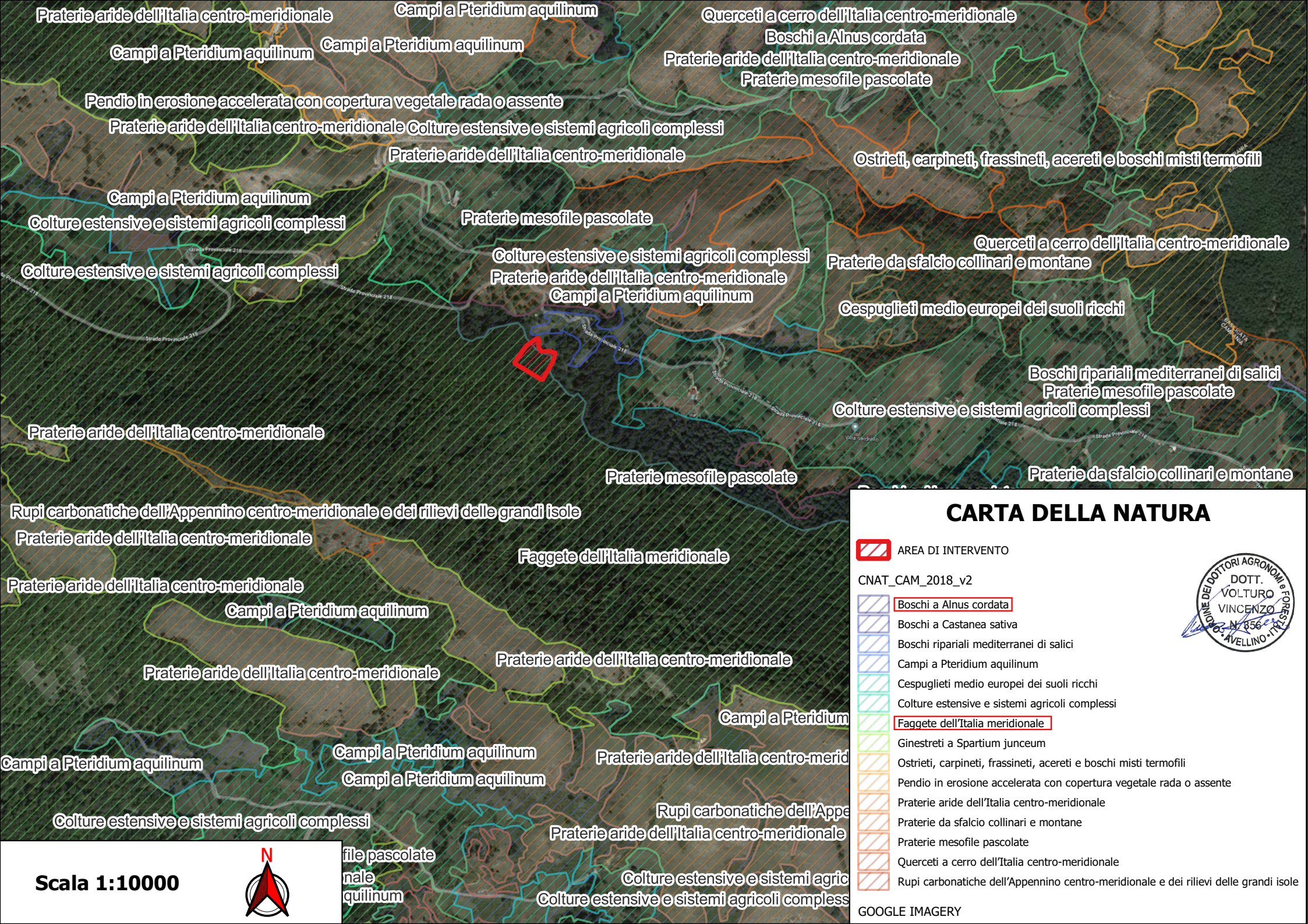


COROGRAFIA

-  AREA DI INTERVENTO
-  ZSC IT 8050020 (MASSICCIO DEL MONTE EREMITA)
-  ZPS IT 8050020 (MASSICCIO DEL MONTE EREMITA)

Campania IGM 25000




















Scala 1:10000



CARTA DELLA NATURA

 AREA DI INTERVENTO

CNAT_CAM_2018_v2

-  Boschi a Alnus cordata
-  Boschi a *Castanea sativa*
-  Boschi ripariali mediterranei di salici
-  Campi a *Pteridium aquilinum*
-  Cespuglieti medio europei dei suoli ricchi
-  Colture estensive e sistemi agricoli complessi
-  Faggete dell'Italia meridionale
-  Ginestreti a *Spartium junceum*
-  Ostietti, carpineti, frassineti, acereti e boschi misti termofili
-  Pendio in erosione accelerata con copertura vegetale rada o assente
-  Praterie aride dell'Italia centro-meridionale
-  Praterie da sfalcio collinari e montane
-  Praterie mesofile pascolate
-  Querceti a cerro dell'Italia centro-meridionale
-  Rupi carbonatiche dell'Appennino centro-meridionale e dei rilievi delle grandi isole

GOOGLE IMAGERY

